

Comune di MONTE CREMASCO PIANO DELLE REGOLE

CLASSI DI SENSIBILITA' PAESISTICA

modificata a seguito dell'accoglimento delle
prescrizioni e osservazioni

SCALA 1:5.000

ELABORATO
Pr 22

settembre 2010

PROGETTISTA: arch. Massimiliano Aschedamini
arch. Paolo Monaci

COLLABORATRICE: dott.sa Livia Severgnini

STUDI DI SETTORE :

Studio geologico

Dott. Alberto Soregaroli

Valutazione Ambientale Strategica

Ing. Elisa di Dio

Piano Urbano Generale dei Servizi nel Sottosuolo
(PUGSS)

SCRIP s.p.a.
(Ing. Nichetti Adriano)

IL RESPONSABILE DEL PROCEDIMENTO

IL SINDACO

ADOTTATO CON DELIBERA C.C.

n° del
ii°





PUBBLICATO

APPROVATO DAL C.C. CON DELIBERA

n° del
ii° del
.....

PUBBLICATO SUL BURL

architetti massimiliano e ingi aschedamini-Crema-via Commercio 29-tel.0373/61480-e-mail: archimad@aschedamini.com
studio arch. Paolo Monaci - Crema - via IV Novembre 8 - tel.0373/83391-e-mail: paolo.monaci@tiscali.net

-  CLASSE 1 - SENSIBILITA' PAESISTICA MOLTO BASSA
-  CLASSE 2 - SENSIBILITA' PAESISTICA BASSA
-  CLASSE 3 - SENSIBILITA' PAESISTICA MEDIA
-  CLASSE 4 - SENSIBILITA' PAESISTICA ALTA

